

建设用地呈报 农用地转用方案

编制机关（公章）：东至县自然资源和规划局

主要负责人（签字）：

编制时间：2024年12月2日

安徽省自然资源厅制


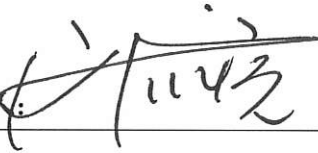

农用地转用方案

计量单位:公顷、公斤

申请用地单位	东至县人民政府		建设用地项目名称	东至县 2024 年第 14 批次城镇建设用地		
土地利用现状	权属 地类		合计	其中		
				国有土地	集体土地	
	总计		1.0870	0	1.0870	
	(一) 农用地		0.8744	0	0.8744	
	其中	耕地	0.4416	0	0.4416	
		林地	0.1227	0	0.1227	
		其他	0.3101	0	0.3101	
	(二) 建设用地		0.2126	0	0.2126	
	(三) 未利用地		0	0	0	
国土空间规划情况						
是否符合规划	是		规划级别		镇级	
土地利用计划情况						
使用年度计划指标	2024 年度		使用计划指标面积		0.8744 公顷	
年度计划指标来源	2024 年省存量土地处置规模为基础核算的新增建设用地计划指标					
补充耕地情况						
需补充	耕地数量	0.4416	水田规模	0	标准粮食产能	6598.5
补充耕地确认信息编号		340000202416816303				
已补充	耕地数量	0.4416	水田规模	0	标准粮食产能	6598.5
补充耕地确认信息编号			340000202416816303			
建设项目安排情况						
名称或编号			用地面积		规划用途	
地块一			0.1312		商务服务业用地	
地块二			0.1389		交通运输用地	
地块三			0.2942		交通运输用地	
地块四			0.2356		绿地与开敞空间用地	

地块五	0.2476	绿地与开敞空间用地
地块六	0.0395	绿地与开敞空间用地

续表

<p>县（区） 人民政府 审核意见</p>	<p>东至县 2024 年第 14 批次城镇建设用地</p> <p>同意上报</p> <p>分管领导（签字）： </p> <p>主管领导（签字）：  2024 年 12 月 27 日</p> <p>(公章) </p>
<p>备注</p>	