

建设用地呈报 农用地转用方案

编制机关（公章）： 池州市自然资源和规划局

主要负责人（签字）： 

编 制 时 间： 2024 年 10 月 22 日




安徽省自然资源厅制

农用地转用方案

计量单位:公顷、公斤

申请用地单位	池州市人民政府		建设项目用地名称	池州市 2024 年第 3 批次城镇建设用地项目	
土地利用现状	权属 地类		合计	其中	
				国有土地	集体土地
	总计		34.5541		34.5541
	(一)农用地		13.2273		13.2273
	其中	耕地	0.1534		0.1534
		林地	0.0010		0.0010
		其他	13.0729		13.0729
	(二)建设用地		0		0
(三)未利用地		21.3268		21.3268	
国土空间规划					
符合规划	是		规划级别	市级	
需调整规划			规划级别		
农用地转用					
使用年度计划指标	2024 年度		使用计划指标面积	34.5541 公顷	
年度计划指标来源	使用 2024 年池州市存量土地处置规模为基础的新增建设用地计划指标				
补充耕地					
占用耕地总面积			0.1534	其他需要补充耕地面积	
补充耕地确认信息编号			340000202413312831		
	需补充情况		已补充情况		
补充耕地数量	0.1534		0.1534		
补充水田规模	0.1119		0.1119		
补充标准粮食产能	1712.55		1712.55		
建设项目安排					
名称或编号			用地面积	规划用途	
地块一			34.4829	工矿用地	
地块二			0.0287	绿地与开敞空间用地	
地块三			0.0076	绿地与开敞空间用地	
地块四			0.0102	公用设施用地	
地块五			0.0247	公用设施用地	
备注：不涉及农用地转用的，也应填写表中“土地利用现状”、“国土空间规划”及“建设项目安排”内容。“符合规划”和“需调整规划”只需填写一行，在相应栏中填写“是”。“规划级别”对应填写“乡级”、“县级”或“市级”。					

续表

<p>设区市人民政府审核意见</p>	<p>沁州市 2024年第3批次城镇建设用地</p> <p>园区分管领导（签字）：</p> <p>主管领导（签字）： 2024 年 10 月 22 日</p> <p>(公章)</p>
<p>备注</p>	